



**SÚSPK** Správa a údržba silnic  
Plzeňského kraje,  
příspěvková organizace

váš dopis zn.:

ze dne:

14.10.2021

naše zn.:

18259/21/SÚSPK-P/LL

vyřizuje:

tel.:

e-mail:

datum:

24.11.2021

**MACÁN PROJEKCE DS s.r.o.**

**Tyršova 273**

**K Pile 939/II**

**3309 01 Klatovy**

**ids: ujpjm2b**

**Stavba polní cesty HPC 1 v k.ú. Pláně u Plas**

Investor: ČR - SPÚ, Krajský pozemkový úřad pro Plzeňský kraj, Nám. Generála Píky 2110/8,  
326 00 Plzeň, IČ: 01312774

Správa a údržba silnic Plzeňského kraje, příspěvková organizace (dále „SÚSPK“), jako pověřený správce silnice III/205 7 a pozemku p.č. 1968/34 v k.ú. Pláně u Plas, s vydáním stavebního povolení dle zákona č. 183/2006 Sb., o územním plánování a stavebním řádu (stavební zákon), a s vydáním rozhodnutí o úpravě komunikačního připojení dle zákona č. 13/1997 Sb., o pozemních komunikacích (dále jen „komunikační připojení“), je-li toto relevantní, v rozsahu dle předložené projektové dokumentace vypracované společností MACÁN PROJEKCE DS s.r.o., datum 10/2021, **souhlasí, za dodržení následujících podmínek:**

1. Komunikační připojení musí být v souladu s § 10 zákona č. 13/1997 Sb., o pozemních komunikacích, ve znění pozdějších předpisů, včetně příslušného prováděcího předpisu. Prováděcím předpisem se rozumí § 11 až § 13 vyhlášky Ministerstva dopravy a spojů č. 104/1997 Sb.
2. O vydání rozhodnutí o úpravě připojení sousední nemovitosti na předmětnou silnici bude zažádáno u příslušného silničního správního úřadu, kterým je MěÚ Kralovice, odbor dopravy.
3. Stavební uspořádání bude takové, aby nedocházelo ke stékání srážkových vod na silnici III/205 7 a jejímu znečišťování ze sousedního napojovaného pozemku. Nedojde k zúžení stávajícího šířkového profilu komunikace III. třídy.
4. Při realizaci stavebních prací nebude na silnici III/205 7 ukládán žádný materiál (stavební, montážní, výkopový atd.) a nesmí docházet ke znečištění této silnice.
5. SÚSPK se na výše uvedené stavbě nebude nijak podílet.
6. Případná přechodná úprava provozu pro provádění prací v dopravním prostoru komunikace bude stanovena příslušným silničním správním úřadem.

technik přípravy a realizace  
staveb Plzeň – sever

Příloha:

Označená situace

Zapsaná v OR vedeném KS v Plzni  
oddíl Pr, vložka č. 737  
IČ: 72053119  
DIČ: CZ72053119

Pracoviště:  
Žatecká 732  
331 41 Kralovice





MACÁN PROJEKCE DS s.r.o.  
KAREL MACÁN  
K Pile 939  
339 01 Klatovy

Naše značka:

13687/21/OVP/Z

Vyřizuje:

Datum:

4.1.2022

**Toto vyjádření je vydáváno ve smyslu zákona č. 458/2000 Sb. a zákona č. 183/2006 Sb.,  
má platnost 2 roky od data jeho vydání.**

**Věc: STAVBA POLNÍ CESTY HPC 1 V K.Ú. PLÁNĚ U PLAS**

**SOUHLASNÉ STANOVISKO**

okres: Plzeň-sever  
k.ú.: Dražeň, Pláně u Plas

**Toto vyjádření je podkladem pro vydání územního rozhodnutí a stavebního povolení.**

**Dotčené sítě:**

Plynárenská zařízení:

kabel protikoroziční ochrany

2x VTL plynovod nad 40 barů DN 1400

VTL plynovod nad 40 barů DN 900,

Plynárenská telekomunikační zařízení:

Metalický kabel

Optický kabel

**Podmínky:**

1. Na základě předložené dokumentace a žádosti ze dne 8. 12. 2021 Vám sdělujeme, že s realizací akce "STAVBA POLNÍ CESTY HPC 1 V K.Ú. PLÁNĚ U PLAS" souhlasíme za dodržení následujících závazných podmínek:
2. Během stavebních prací nesmí dojít k poškození stávajícího propojovacího objektu 130AS včetně kabelových rozvodů navařených na stávající VTL plynovod DN 1400. Stávající kabelové rozvody od 130AS pod polní cestou je nutné osadit do půlené chráničky, popřípadě je nutné jiným způsobem zajistit ochranu NN rozvodů.
3. Při stavebních pracích je nutné dodržet "Pokyny pro práce a činnosti třetích stran v ochranných a bezpečnostních pásmech zařízení ve správě NET4GAS, s.r.o.", viz <https://www.net4gas.cz/cz/o-spolecnosti/pro-dodavatele-obchodni-technicke-podminky>.
4. - Požadujeme 30 dní před zahájením stavby předložit časový harmonogram, který musí být projednán a odsouhlasen servisní organizací NET4GAS pro zajištění provozu dálkových kabelů. Kontaktní osobou je pan Ladislav Hess, email: [ladislav.hess@fiberservices.cz](mailto:ladislav.hess@fiberservices.cz), mobil: 603151951.  
- Při rekonstrukci a souvisejících stavebních úpravách v ochranném pásmu kabelu Telekomunikační sítě NET4GAS musí být dodržena ČSN 73 6005.  
- Z důvodu mechanicky zpevněného kameniva cesty (nerozebiratelný povrch) požadujeme v místech křížení nově rekonstruované cesty s trasou Telekomunikační sítě NET4GAS odkopat kabely a uložit je do hloubky 1,2 m pod nově rekonstruovanou cestu do půlené chráničky, např. Kopohalf, s přesahem 2 m za hranici úprav cest a přilehlého upravovaného území. Konce chráničky požadujeme označit markerem 3M.

13687/21/OVP/Z, str. 1 / 3



- Při hloubce uložení min. 0,8 m pod povrchem cesty je přípustné místo odkopání kabelů a jejich uložení do chráničky ochránit trasu kabelu Telekomunikační sítě NET4GAS zasazením panelů do konstrukce cesty s přesahem 1,5 m na obě strany. V místech úpravy okrajů cest nesmí dojít ke snížení krytí trasy Telekomunikační sítě NET4GAS.
  - V místech křížení Telekomunikační sítě NET4GAS s rekonstruovanou cestou bude ke kabelové trase položena rezervní silnostěnná chránička min. průměru 125 mm s přesahem v minimální délce 2 m za hrany cest, včetně odvodňovacích struh či kanálů. Konce této chráničky budou osazeny markery 3M a označníky křížení.
  - Je zakázáno provádět výsadbu stromů a keřů v ochranném pásmu Telekomunikační sítě NET4GAS.
  - Případné umístění svislého dopravního značení musí být situováno mimo ochranné pásmo kabelu Telekomunikační sítě NET4GAS.
  - V místech odkrytí kabelů Telekomunikační sítě NET4GAS musí být provedena taková opatření, aby nedošlo k poškození nebo k prověšení kabelů.
  - Pracovníci naší servisní organizace Quantcom (resp. Fiber Services) jsou oprávněni dle rozsahu prací a použité stavební techniky v ochranném pásmu Telekomunikační sítě NET4GAS stanovit nutnost provést na náklady investora měření kabelů NET4GAS. Je nutné, aby investor počítal s náklady na měření kabelů NET4GAS.
5. Místa případných přejezdů plynovodů a sdělovacích kabelů těžkou technikou v době stavby musí být zpevněna rozebíratelnými silničními panely s přesahem min. 3 m od půdorysu plynovodu a 1,5 m od sdělovacího kabelu na obě strany a je třeba zřídit taková opatření, aby jiný přejezd nebyl možný. Jízdy v podélném směru plynovodu a kabelu nejsou dovoleny.
6. Společnosti NET4GAS, s.r.o. je nutné předložit ke schválení technologický postup prací, ve kterém bude uveden sled prováděných prací a použité mechanismy na tyto práce. Dále viz "Pokyny pro práce a činnosti třetích stran v ochranných a bezpečnostních pásmech zařízení ve správě NET4GAS, s.r.o." <http://www.net4gas.cz/cz/o-spolecnosti/pro-dodavatele/obchodni-technicke-podminky/>
- Technologický postup zemních prací vypracovaný dodavatelem stavby a parafovaný investorem stavby, pokud jsou rozdílní, musí být schválen provozovatelem VTL plynovodu (NET4GAS, s.r.o.) a to min. 30 dní před zahájením prací. Kontaktní osobou pro posouzení technologického postupu je p. I

#### 7. Další závazné podmínky:

- Před zahájením prací se musí vytyčit VTL plynovody a ostatní podzemní zařízení NET4GAS včetně PKO (protikorozi ochrany), optické telekomunikační trasy a dálkového metalického kabelu.
- Veškeré zemní práce v ochranném pásmu telekomunikačních zařízení NET4GAS budou prováděny ručně za přímého dozoru pracovníků servisní organizace Fiber Services, kteří jsou oprávněni stanovit další podmínky a požadavky k ochraně kabelů telekomunikační sítě NET4GAS.
- O vytyčení a stanovení podmínek pro práce v ochranném a bezpečnostním pásmu požádejte min. 15 dní před zahájením prací (viz. odkaz níže).
- Bez vytyčení a přesného určení uložení všech zařízení NET4GAS nesmí být stavební činnosti zahájeny. O provedeném vytyčení bude sepsán protokol.
- Vytyčení podzemních zařízení a event. dozor při pracích v blízkosti plynovodů a telekomunikačních zařízení Vám na základě objednávky provede příslušný Region. Sazba za vytyčovací práce a za dozor provozovatele je 1177,- Kč/1 hod./1 pracovník (bez DPH) v případě Regionu NET4GAS. V písemné objednávce prací u firmy Fiber Services uveďte následující adresu: Fiber Services, a.s., Křížkova 237/36a, 186 00 Praha 8.
- Před zahájením stavby nám bude předáno zaměření skutečného provedení stavby v místě křížení/souběhu. Zaměření bude dodáno ve formátu \*.dgn v S-JTSK. Bude uveden typ vedení (nadzemní, podzemní), investor stavby a v místě křížení bude vyznačen výškový rozdíl mezi stavbou a plynárenským zařízením.

#### Ostatní informace:

1. V případě nedodržení podmínek našeho vyjádření se Vaší činností dopouštíte přestupku/správního deliktu dle energetického zákona.
2. Každý zásah do ochranného a bezpečnostního pásma musí být projednán s naším útvarem pro každou plánovanou akci jednotlivě.
3. V zájmovém území, které je přílohou tohoto stanoviska, se nacházejí plynárenská zařízení provozovaná společností NET4GAS, s.r.o.  
Upozorňujeme, že na daném území se mohou nacházet plynárenská zařízení jiných vlastníků či správců a zařízení nefunkční/neprovozovaná.

#### Kontakty na vytyčení nebo oznámení o zahájení prací:

Žádost o vytyčení plynárenských a telekomunikačních zařízení nebo oznámení o zahájení prací podejte elektronicky na: <https://v3s.net4gas.cz/ZadostVytyceni>.



V další korespondenci uvádějte vždy naši značku.


Manažer, Dokumentace soustavy





S1

S2



NET4GAS, s.r.o.

Příloha k vyjádření: 13687/21/OVP/Z

Přehledka





S1

0m 100m 200m 300m




NET4GAS, s.r.o.

Příloha k vyjádření: 13687/21/OVP/Z

Situace: 1/2
























NET4GAS, s.r.o.

Příloha k vyjádření: 13687/21/OVP/Z

Situace: 2/2



## LEGENDA:

|   |                                |
|---|--------------------------------|
|    | ZÁJMOVÉ ÚZEMÍ                  |
|    | PLYNOVOD DN 10 - DN 250        |
|    | PLYNOVOD DN 300                |
|    | PLYNOVOD DN 500                |
|    | PLYNOVOD DN 700                |
|    | PLYNOVOD DN 800                |
|    | PLYNOVOD DN 900                |
|    | PLYNOVOD DN 1000               |
|   | PLYNOVOD DN 1200               |
|  | PLYNOVOD DN 1400               |
|  | PLYNOVOD PLÁNOVANÝ             |
|  | OPTICKÝ KABEL                  |
|  | METALICKÝ KABEL                |
|  | ANODOVÉ UZEMNĚNÍ               |
|  | KABEL PROTIKOROZNÍ OCHRANY     |
|  | ELEKTROPŘÍPOJKA                |
|  | OPLOCENÍ PLYNÁRENSKÉHO OBJEKTU |
|  | STANICE KATODICKÉ OCHRANY      |
|  | ELEKTRICKÁ POLARIZOVANÁ DRENÁŽ |





Příloha k vyjádření: 13687/21/OVP/Z

### Seznam souřadnic předmětu vyjádření:

Souřadnice jsou uvedeny v souřadnicovém systému jednotné trigonometrické sítě katastrální (S-JTSK).

#### Polygon č. 1 / 1

| Y [m]      | X [m]       |
|------------|-------------|
| 823958.571 | 1046699.068 |
| 823926.116 | 1046853.232 |
| 823974.799 | 1046903.538 |
| 824004.009 | 1047197.260 |
| 823987.781 | 1047273.531 |
| 824185.760 | 1047331.951 |
| 824257.162 | 1047383.880 |
| 824339.924 | 1047478.001 |
| 824469.746 | 1047664.620 |
| 824568.735 | 1047766.855 |
| 824591.454 | 1047828.521 |
| 824675.839 | 1047930.756 |
| 824795.924 | 1047992.421 |
| 824769.960 | 1048018.385 |
| 824698.558 | 1047990.798 |
| 824560.622 | 1047847.994 |
| 824544.394 | 1047787.951 |
| 824438.913 | 1047687.339 |
| 824375.625 | 1047568.876 |
| 824263.653 | 1047465.019 |
| 824247.426 | 1047414.712 |
| 824124.095 | 1047344.933 |
| 824044.579 | 1047340.065 |
| 823974.799 | 1047309.232 |
| 823956.949 | 1047268.663 |
| 823974.799 | 1047203.751 |



| Y [m]      | X [m]       |
|------------|-------------|
| 823960.194 | 1047036.605 |
| 823934.230 | 1046913.274 |
| 823892.037 | 1046861.346 |
| 823916.379 | 1046705.559 |



## VYJÁDŘENÍ



Číslo jednací: 2021 / 000527 / 2

( 2021 / 000527 / 2 )

Vaše žádost:

Ze dne: 13.10.2021

MACÁN PROJEKCE DS s.r.o.

Karel Macán  
Tyršova 273  
339 01 Chudenice

Vyřizuje:

Telefon:

Email:

Kralupy nad Vltavou, 22.10.2021

Vyjádření k akci

**Stavba polní cesty HPC 1, p. č. 1968/34, 1960/3, 2434, 2488 v k. ú. Pláně u Plas - stavební řízení, provádění stavby.**

Na základě Vaší žádosti ze dne 13.10.2021 Vám, jako majitel ropovodu zasíláme stanovisko k výše uvedené akci.

Sdělujeme Vám, že v uvedené oblasti se nachází naše zařízení:  
DOK (dálkový optický kabel), Ropovod DN 700

Zájmová oblast výše uvedené akce zasahuje ochranné pásmo ropovodu MERO ČR, a.s., které je vymezeno svislými plochami vedenými ve vodorovné vzdálenosti 300 m po obou stranách od osy potrubí.

Pro všechny stavby a vyjmenované činnosti (uvedené v § 3, odst. (7) zákona č. 189/1999 Sb.) v ochranném pásmu podzemních potrubí pro pohonné látky a ropu a jejich provozního příslušenství platí omezení daná zákonem č. 189/1999 Sb., ČSN 65 0204 (Dálkovody hořlavých kapalin) a ČSN EN 14161. Zákon č. 161/2013 Sb. potvrzuje ochranná pásma vzniklá podle nař. VI. č. 29/1959 Sb. včetně oprávnění, která k nim vznikla.

Každá stavba v ochranném pásmu ropovodu musí být navržena tak, aby při jejím umístění, výstavbě i provozu byl zajištěn bezpečný a spolehlivý provoz ropovodu, ochrana života, zdraví a majetku osob a aby byly zamezeny či zmírněny účinky případné havárie plánované stavby na ropovod a obráceně.

S předloženou projektovou dokumentací stavby "Stavba polní cesty HPC 1 v k. ú. Pláně u Plas" vypracovanou spol. MACÁN PROJEKCE DS s.r.o., Chudenice, v říjnu 2021, souhlasíme.

Stavba polní cesty končí v ochranném pásmu ropovodu ve vzdálenosti cca 30 m od trasy vedení, viz. Koordinační situace výkres 3 (staničení KU 1,70316), ke křížení stavby s naším zařízením nedochází.

Za dodržení níže uvedených podmínek se stavbou souhlasíme.

Koordinátorem všech akcí v ochranném pásmu ropovodu a jeho přidružených zařízení je vedoucí linie

Povolení pro vstup do ochranného pásma ropovodu a jeho tech. zařízení vydá náš zaměstnanec,  
na základě potvrzeného zápisu o proškolení pracovníků provádějící firmy z Technických podmínek na <https://mero.cz/pro-dodavatele/pravidla-pro-dodavatele/>.

Před realizací akce si stavebník objedná vytyčení našich zařízení u pověřeného geodeta MERO ČR, a.s. - Geodézie - Topos a.s., Pulická 357, 518 01 Dobruška -

**MERO ČR, a. s.**

Veltruská 748, 278 01 Kralupy nad Vltavou, Česká republika

IČ: 601 93 468 DIČ: CZ 601 93 468 Zapsaná v obchodním rejstříku u Městského soudu v Praze, oddíl B, vložka 2334.

Držitel certifikátů ISO 9001:2015, ISO 14001:2015, ISO/IEC 27001:2013, ISO 45001:2018, ISO 50001:2018



Pojíždění po trase ropovodu je zakázáno.

Přejezd je možný pouze v místě křížení za podmínky, že bude ropovod ochráněn např. panely, které budou umístěny v místě křížení s přesahem 3 m na obě strany.

Současně si dovoluujeme upozornit, že se v zájmové oblasti vyskytuje telekomunikační síť spol. Vodafone Czech Republic a.s., náměstí Junkových 2, Praha 5, tel: 271 171 111, vyžádejte si také jejich vyjádření na adrese: [www.zadostovyjadreni.cz/vodafone/](http://www.zadostovyjadreni.cz/vodafone/).

Platnost tohoto Vyjádření je 2 roky ode dne vydání.

S pozdravem

Kopie:

vedoucí technické podpory a integrity





**MACÁN PROJEKCE DS s.r.o.**  
**KAREL MACÁN**  
**K PILE 939/II**  
**339 01 KLATOVY**

V Praze, 13.10.2021

Naše zn.: **211013-1322348185**

Věc: vyjádření k žádosti k akci **"STAVBA POLNÍ CESTY HPC 1 V K.Ú. PLÁNĚ U PLAS"**

Společnost Vodafone Czech Republic a.s. (dále jen „Vodafone“), se sídlem Praha 5, náměstí Junkových 2, IČ: 25788001, zapsaná dne 13.8. 1999 v obchodním rejstříku vedeném Městským soudem v Praze pod spisovou značkou B.6064 **zastoupená společností InfoTel, spol. s r.o. (dále jen „InfoTel“)** na základě plné moci Vám sděluje, že dle Vámi podané žádosti ze dne **13.10.2021**, která je nedílnou součástí tohoto vyjádření,

**souhlasí s realizací projektu za následujících podmínek.**

Ve Vámi zadaném zájmovém území se nachází **vedení veřejné komunikační sítě (dále jen „VVKŠ“)** a její ochranné pásmo, jejíž existence a poloha je zakreslena v příloze tohoto vyjádření. Ochranné pásmo VVKŠ je v souladu s ustanovením § 102 zákona č. 127/2005 Sb., o elektronických komunikacích a o změně některých souvisejících zákonů stanoveno rozsahem 0,5 m po stranách krajní hrany vedení VVKŠ (dále jen „Ochranné pásmo“).

Během realizace uvedené akce Vaší společnosti nesmí dojít k jejímu porušení a k omezení funkčnosti naší VVKŠ či jinému zásahu do VVKŠ. V případě, že zjistíte kolizi VVKŠ s Vaší akcí nebo zasahujete s Vaší akcí do ochranného pásma VVKŠ kontaktujte bezodkladně naši společnost, a to prostřednictvím níže uvedené kontaktní osoby, abychom mohli stanovit konkrétní podmínky ochrany VVKŠ, případně stanovili podmínky přeložení VVKŠ.

V případě nutnosti přeložení VVKŠ je nutné s naší společností uzavřít Dohodu o překládce, a to v dostatečném časovém předstihu před zahájením stavby (nejlépe před zahájením stavebně správního řízení na příslušném stavebním úřadě). Veškeré náklady spojené s přeložením VVKŠ budou hrazeny investorem stavby.

Před zahájením stavby si také zajistěte vytyčení VVKŠ přímo na místě stavby (kontaktní osoba je uvedena níže).

Bez ohledu na všechny shora v tomto vyjádření uvedené skutečnosti je Vaše společnost, nebo Vámi pověřená třetí osoba povinná se řídit Všeobecnými podmínkami ochrany VVKŠ společnosti Vodafone, které jsou nedílnou součástí tohoto vyjádření.

Vedení veřejné komunikační sítě:  
- výkop

Kontaktní osoba pro vytyčení sítě VVKŠ: Geodetická firma Geodézie-Topos, a.s., Pulická 357, 518 01 Dobruška, tel.:  
1, min. 5 dní předem se zákresem ZÚ.

Kontaktní osoba pro případné dotazy k sítím VVKŠ:



Platnost vyjádření je **1 rok** od data vydání. Vyjádření je platné pouze v rámci předmětného projektu a pro důvod vydání vyjádření stanovený žadatelem v žádosti.

Vyjádření pozbývá platnosti uplynutím doby platnosti, změnou rozsahu zájmového území i změnou důvodu vydání vyjádření uvedeného v žádosti nebo nesplněním Vašich povinností dle tohoto vyjádření, to vše v závislosti na tom, která ze skutečností rozhodná pro pozbytí platnosti tohoto vyjádření nastane nejdříve. Po skončení platnosti si musíte podat novou žádost na adrese <https://www.zadostovvyjadreni.cz/vodafone/>.

S pozdravem

**Seznam příloh/přiložených souborů:**

Zadost\_211013-1322348185.pdf  
ZajmoveUzemi\_211013-1322348185.txt  
ZajmoveUzemi\_211013-1322348185.dxf  
Mapa1\_211013-1322348185.dxf  
Mapa1\_211013-1322348185.jpg  
Všeobecné podmínky ochrany VVKS společnosti Vodafone





## Všeobecné podmínky ochrany VVKs společnosti Vodafone

### I. Obecná ustanovení

1. Stavebník, nebo jím pověřená třetí osoba, je povinen při provádění jakýchkoliv činností, zejména stavebních nebo jiných prací, při odstraňování havárií a projektování staveb, řídit se platnými právními předpisy, technickými a odbornými normami, správnou praxí v oboru stavebnictví a technologickými postupy a učinit veškerá opatření nezbytná k tomu, aby nedošlo k poškození nebo ohrožení VVKs ve vlastnictví společnosti Vodafone a je výslovně srozuměn s tím, že VVKs jsou zajišťovány ve veřejném zájmu a jsou chráněny právními předpisy.
2. Při jakékoliv činnosti v blízkosti vedení VVKs je stavebník, nebo jím pověřená třetí osoba, povinen respektovat ochranné pásmo VVKs tak, aby nedošlo k poškození nebo zamezení přístupu k VVKs. Při křížení nebo souběhu činností s VVKs je povinen řídit se platnými právními předpisy, technickými a odbornými normami, správnou praxí v oboru stavebnictví a technologickými postupy. Při jakékoliv činnosti ve vzdálenosti menší než 0,5 m od krajního vedení vyznačené trasy VVKs se musí pracovat s nejvyšší opatrností a jen s ručním nářadím bez použití mechanizace.
3. Pro případ porušení kterékoliv z povinností stavebníka, nebo jím pověřené třetí osoby, založené Všeobecnými podmínkami ochrany VVKs společnosti Vodafone je stavebník, nebo jím pověřená třetí osoba, odpovědný za veškeré náklady a škody, které společnosti Vodafone vzniknou porušením jeho povinností.
4. V případě, že budou zemní práce zahájeny po uplynutí doby platnosti příslušného vyjádření, musí být takto neplatné vyjádření aktualizováno. Je třeba požádat o vydání nového vyjádření, které bude podkladem pro následné vytýčení nebo určení polohy VVKs.

### II. Součinnost stavebníka při činnostech v blízkosti VVKs

1. Započetí činnosti je stavebník, nebo jím pověřená třetí osoba, povinen oznámit Vodafone, a to v dostatečném časovém předstihu (alespoň 10 pracovních dní před zahájením stavebních prací). Oznámení musí obsahovat číslo vyjádření, k němuž se vztahují tyto podmínky.
2. Před započatím zemních prací či jakékoliv jiné činnosti je stavebník, nebo jím pověřená třetí osoba, povinen zajistit vyznačení tras VVKs na terénu dle polohopisné dokumentace. S vyznačenou trasou VVKs prokazatelně seznámí všechny osoby, které budou činnosti provádět.
3. Při provádění zemních prací v blízkosti VVKs je stavebník, nebo jím pověřená třetí osoba, povinen postupovat tak, aby nedošlo ke změně hloubky uložení nebo prostorového uspořádání VVKs. Odkryté VVKs je stavebník, nebo jím pověřená třetí osoba, povinen zabezpečit proti prověšení, poškození a odcizení.
4. Při zjištění rozporu mezi vytýčením/údaji o poloze VVKs a skutečností či při jejím narušení stavebník zastaví pracovní činnost a neprodleně informuje Vodafone, tím není dotčena trestní či hmotná odpovědnost stavebníka za způsobené škody. V pracích lze pokračovat až po projednání a schválení dalšího postupu.
5. Při provádění zemních prací, u kterých nastane odkrytí VVKs, je povinen stavebník, nebo jím pověřená třetí osoba před zakrytím VVKs vyzvat Vodafone ke kontrole. Zához je oprávněn provést až poté, kdy prokazatelně obdržel souhlas Vodafone. Pracovníci stavebníka provádějící zemní práce zhutní zeminu pod VVKs, a to uloží před záhozem do pískového lože, vedení bude mechanicky chráněno (cihla, zákrytové desky, další zához proveden třídnou zeminou), cca 30cm pod definitivním povrchem bude umístěna výstražná folie oranžové barvy.
6. Stavebník, nebo jím pověřená třetí osoba, není oprávněn manipulovat s kryty kabelových komor a vstupovat do kabelových komor bez souhlasu společnosti Vodafone.



7. Stavebník, nebo jím pověřená třetí osoba, není oprávněn trasu VVKS mimo vozovku přejíždět vozidly nebo stavební mechanizací, a to až do doby, než VVKS řádně zabezpečí proti mechanickému poškození. Stavebník, nebo jím pověřená třetí osoba, je povinen projednat s Vodafone způsob mechanické ochrany trasy VVKS.

8. Stavebník, nebo jím pověřená třetí osoba, není oprávněn na trase VVKS (včetně ochranného pásma) jakkoliv měnit nivelitu terénu, vysazovat trvalé porosty ani měnit rozsah chodníků, parkovišť, komunikací, zpevněných ploch, apod.

9. Stavebník, nebo jím pověřená třetí osoba, není oprávněn užívat, přemísťovat a odstraňovat technologické, ochranné a pomocné prvky VVKS.

10. Stavebník, nebo jím pověřená třetí osoba, není oprávněn bez předchozího projednání s Vodafone jakkoliv manipulovat s případně odkrytými prvky VVKS, zejména s ochrannou skříní optických spojek, optickými spojkami, technologickými rezervami či jakýmkoliv jiným zařízením VVKS.

11. Stavebník, nebo jím pověřená třetí osoba, je povinen každé poškození i krádež VVKS neprodleně od okamžiku zjištění takové skutečnosti, oznámit Vodafone.

12. Stavebník nebo jím pověřená třetí osoba, je povinen manipulační a skladové plochy zřizovat v takové vzdálenosti od VVKS, aby činnosti na/v manipulačních a skladových plochách nemohly být vykonávány ve vzdálenost menší než 0,5 m od VVKS.

13. Při přepravě nebo manipulaci vysokého nákladu nebo mechanizace pod trasou VVKS je stavebník, nebo jím pověřená třetí osoba, povinen respektovat výšku vedení nad zemí, případně potřebnou změnu výšky vedení projednat s Vodafone.

### **III. Práce v budovách a odstraňování budov**

1. Stavebník, nebo jím pověřená třetí osoba, je povinen před zahájením jakýchkoliv prací v budovách, kterými by mohl ohrozit stávající VVKS, prokazatelně kontaktovat Vodafone a zajistit u společnosti Vodafone bezpečné odpojení VVKS.

2. Při provádění činností v budovách je stavebník, nebo jím pověřená třetí osoba, povinen v souladu s právními předpisy, technickými a odbornými normami, správnou praxí v oboru stavebnictví a technologickými postupy provést mimo jiné průzkum vnějších i vnitřních vedení VVKS na omítce i pod ní.

### **IV. Součinnost stavebníka při přípravě stavby**

1. Pokud by činností stavebníka, nebo jím pověřené třetí osoby, k níž je třeba povolení správního orgánu dle zvláštního právního předpisu, mohlo dojít k ohrožení či omezení VVKS, je stavebník, nebo jím pověřená třetí osoba, povinen kontaktovat Vodafone a předložit zakreslení VVKS do příslušné dokumentace stavby (projektové, realizační, koordinační atp.).

2. V případě, že pro činnosti stavebníka, nebo jím pověřené třetí osoby, není třeba povolení správního orgánu dle zvláštního právního předpisu, je stavebník, nebo jím pověřená třetí osoba, povinen předložit zakreslení trasy VVKS i s příslušnými kótami do zjednodušené dokumentace (katastrální mapa, plánek), ze které bude zcela patrná míra dotčení VVKS.

3. Pokud by navrhované stavby (produktovody, energovody aj.) svými ochrannými pásmy zasahovaly do prostoru stávajících tras a zařízení VVKS, či do jejich ochranných pásem, je stavebník, nebo jím pověřená třetí osoba, povinen realizovat taková opatření, aby mohla být prováděna údržba a opravy VVKS, a to i za použití mechanizace, otevřeného plamene a podobných technologií.

Vydáno spol., Vodafone Czech Republic a.s.

Strana 4/4, vyjádření k žádosti č. 211013-1322348185

Vodafone Czech Republic a.s.  
Náměstí Junkových 2  
155 00 Praha 5

Vodafone péče o zákazníky: 800 77 00 77  
IČO: 25788001, DIČ: CZ25788001  
vodafone.cz

Společnost zapsaná v obchodním rejstříku vedeném Městským soudem v Praze, oddíl B, vložka 6064.





MACÁN PROJEKCE DS s.r.o.  
Tyršova 273  
Chudenice  
339 01 Klatovy 1



NAŠE ZNAČKA

VYŘIZUJE / LINKA

ODESLÁNO DNE

001119130946

25. 10. 2021

**Vyjádření k projektové dokumentaci ke stavbě ve smyslu energetického zákona a příslušných technických norem**

Vážená paní, vážený pane,

dovolte nám, abychom reagovali na Vaši žádost ze dne 13. 10. 2021, ve které nás žádáte o vydání vyjádření k projektové dokumentaci pro účely stavebního řízení.

V zájmovém území k zamýšlené stavbě a/nebo s ní související činnosti na pozemku parcelní číslo viz projektová dokumentace v katastrálním území Pláně u Plas vedené pod názvem „STAVBA POLNÍ CESTY HPC 1 V K.Ú. PLÁNĚ U PLAS“ se nachází zařízení **nadzemní vedení NN 0,4kV, podzemní vedení NN 0,4kV, nadzemní vedení VN 22kV, nadzemní vedení VVN 110kV a distribuční trafostanice 22/0,4kV** v majetku provozovatele distribuční soustavy společnosti ČEZ Distribuce, a. s.

**Sdělujeme Vám, že společnost ČEZ Distribuce, a. s., souhlasí s předloženou projektovou dokumentací.**

**Platnost tohoto souhlasu je vázána na dodržení následujících podmínek:**

1. Před zahájením prací bude ve spolupráci s pracovníky ČEZ Distribuce, a.s., tel.: 800 850 860 provedeno vytýčení zemního kabelového vedení NN 0,4kV v majetku a správě ČEZ Distribuce, a.s.. Pracovníci, jichž se to týká, budou prokazatelně seznámeni se skutečnou polohou zemního kabelového vedení a upozorněni na odchylky od výkresové dokumentace. V místech předpokládané kolize zemního kabelového vedení NN 0,4kV s plánovanou stavbou bude pomocí sond zjištěna hloubka uložení předmětného vedení a rozsah případné mechanické ochrany.
2. Nebude-li v rámci realizace plánované akce možné vyhovět veškerým požadavkům příslušných platných ČSN (zejména ČSN 73 6005, ČSN 33 2000-5-52, PNE 33 3301 a PNE 33 3302) a zákona 458/2000 Sb. v platném znění ve vztahu ke stávajícímu zařízení distribuční soustavy (minimální povolené krytí, rozsah mechanické ochrany vedení v místech kolize, minimální svislé a vodorovné vzdálenosti nadzemního vedení od stavby nebo terénu, apod.) bude situace řešena formou přeložky zařízení distribuční soustavy ve smyslu §47 zákona 458/2000 Sb. v platném znění.
3. Zemní a výkopové práce v ochranném pásmu zemního kabelového vedení NN 0,4kV budou probíhat bez použití mechanizace. Dojde-li během prací k odhalení zemního

ČEZ Distribuce, a. s.



kabelového vedení, je nutné před opětovným záhozem přizvat pracovníky ČEZ Distribuce, a.s. ke kontrole uložení. O tomto bude proveden zápis do stavebního deníku.

4. Při provádění zemních a výkopových prací v ochranném pásmu zemního kabelového vedení NN 0,4kV bude technickými prostředky zamezeno sesuvu stěn výkopu a posunutí lože zemního kabelového vedení. Případně bude zemní kabelové vedení ve spolupráci s pracovníky ČEZ Distribuce, a.s. při vypnutém stavu zajištěno proti posunutí a mechanickému poškození. Před opětovným záhozem budou přizváni pracovníci ČEZ Distribuce, a.s. ke kontrole uložení. O tomto bude proveden zápis do stavebního deníku.
5. Zemní a výkopové práce u podpěrných bodů nadzemního vedení NN 0,4kV, VN 22kV, VVN 110kV a DTS budou probíhat takovým způsobem, aby nebyla narušena jejich stabilita. Dojde-li během zemních a výkopových prací porušení zemních prvků jednotlivých podpěrných bodů, bude tato skutečnost neprodleně ohlášena na poruchovou linku 800 850 860. Zahrnutí takto poškozených míst je možné pouze se souhlasem naší společnosti. O tomto bude proveden zápis do stavebního deníku.
6. Podmínkou pro zahájení činnosti v blízkosti zařízení distribuční soustavy, resp. v ochranném pásmu je platné sdělení o existenci zařízení v majetku společnosti ČEZ Distribuce, a. s., pro výše uvedené zájmové území, které získáte prostřednictvím Geoportálu ([geoportal.cezdistribuce.cz](http://geoportal.cezdistribuce.cz)), při dodržení podmínek uvedených ve sdělení a v tomto vyjádření.
7. V dostatečném časovém předstihu před zahájením prací je nutné podat žádost o udělení souhlasu s činností a umístěním stavby v blízkosti zařízení distribuční soustavy, resp. v ochranném pásmu. Postup a formulář je k dispozici na [www.cezdistribuce.cz](http://www.cezdistribuce.cz). Při realizaci stavby je nutné se řídit podmínkami, které budou stanoveny v případě kladného posouzení podané žádosti.
8. Místa křížení a souběhy ostatních zařízení a staveb se zařízeními energetickými, komunikačními sítěmi pro elektronickou komunikaci nebo zařízeními technické infrastruktury musí být vyprojektovány a provedeny v souladu s platnými normami a předpisy, zejména s ČSN 33 2000-5-52, ČSN EN 50110-1, ČSN EN 50341-1, ČSN EN 50423-3, ČSN 73 6005 a PNE 33 0000-6, PNE 33 3301, PNE 34 1050.
9. V případě nadzemního vedení nn budou pro stavby a konstrukce dodrženy odstupové vzdálenosti uvedené v PNE 33 3302 a hranu výkopu doporučujeme při realizaci stavby umístit min. 1 m od základové části podpěrného bodu.
10. Při realizaci stavby a/nebo provádění související činnosti nesmí dojít v žádném případě k nebezpečnému přiblížení osob, věcí, zařízení nebo mechanismů a strojů k živým částem pod napětím, tj. musí být dodržena minimální vzdálenost 1 m od živých částí zařízení nn, 2 m od vedení vn a 3 m od vedení vvn (dle PNE 33 0000-6), pokud není větší vzdálenost stanovena v jiném předpisu (např. ČSN ISO 12480-1). V případě, že nebude možné tuto vzdálenost dodržet, je žadatel povinen požádat o vypnutí předmětného elektrického zařízení, případně o dočasné zaizolování vodičů nn.
11. Pracovníci provádějící práce budou prokazatelně poučeni o nebezpečí, které hrozí při nedodržení bezpečnostních předpisů. S ohledem na provádění prací v blízkosti zařízení distribuční soustavy, resp. v ochranném pásmu upozorňujeme na možnost nebezpečných vlivů od elektrického zařízení. Opatření proti těmto vlivům je na straně žadatele, dodavatele prací nebo jimi pověřených osobách. ČEZ Distribuce, a. s., nepřevzme žádnou zodpovědnost za případné škody, které vzniknou následkem poruchy nebo havárie elektrického zařízení za nepředvídaných okolností nebo nedodržením výše uvedených podmínek.
12. Stavbou nebude narušeno stávající uzemnění nadzemního vedení ani statika podpěrných bodů. Nebude-li možné toto dodržet je nutné situaci řešit formou přeložky zařízení distribuční soustavy ve smyslu § 47 zákona č. 458/2000 Sb., v platném znění.
13. V případě činnosti a/nebo stavby v blízkosti elektrického vedení, resp. v ochranném pásmu bude dotčený prostor ze všech stran možného přístupu/vjezdu po celou dobu realizace viditelně označen výstražnou cedulí.
14. Umístěním stavby nesmí dojít ke ztížení přístupu našich pracovníků a pracovníků námi pověřených firem k zařízení v majetku společnosti ČEZ Distribuce, a. s. Při případné úpravě povrchu nesmí dojít ke změně výškové nivelity země oproti současnému stavu.



15. Musí být dodrženy Podmínky pro práce v ochranných pásmech zařízení, které jsou v platném znění k dispozici na [www.cezdistribuce.cz](http://www.cezdistribuce.cz), popř. jsou součástí vydaného sdělení o existenci zařízení v majetku společnosti ČEZ Distribuce, a. s.
16. Dojde-li k obnažení podzemního vedení nebo k poškození energetického zařízení, sítě pro elektronickou komunikaci nebo zařízení se sítí pro elektronickou komunikaci související nebo zařízení technické infrastruktury ve vlastnictví ČEZ Distribuce, a. s., nahláste nám prosím tuto skutečnost bezodkladně jako poruchu na bezplatnou linku 800 850 860. Poškození nebo mimořádné události způsobené na zařízení žadatelem, dodavatelem prací nebo jimi pověřenými osobami budou opraveny na náklady viníka. Zahrnutí poškozených míst podzemního vedení může být provedeno pouze po souhlasu vydaném společností ČEZ Distribuce, a. s.
17. Toto vyjádření se nevztahuje na zařízení v majetku společností ČEZ ICT Services, a. s., a Telco Pro Services, a. s.
18. Toto vyjádření nenahrazuje souhlas k zajištění příkonu elektrické energie.

**Platnost tohoto vyjádření je 1 rok od data vydání.**

Zjistí-li provozovatel distribuční soustavy, že nejsou dodrženy stanovené podmínky, vyhrazuje si právo kdykoli odvolat své souhlasné vyjádření.

S pozdravem

Vedoucí oddělení SEM Sítě  
ČEZ Distribuce, a. s.



**vyjádření o existenci sítě elektronických komunikací  
společnosti CETIN a.s.  
(„Vyjádření“)**

**A VŠEOBECNÉ PODMÍNKY OCHRANY SÍTĚ ELEKTRONICKÝCH KOMUNIKACÍ  
společnosti CETIN a.s.  
(„Všeobecné podmínky ochrany SEK“)**

toto Vyjádření a Všeobecné podmínky ochrany SEK je vydané dle ustanovení § 101 zákona č. 127/2005 Sb., o elektronických komunikacích a o změně některých souvisejících zákonů, v účinném znění („**Zákon o elektronických komunikacích**“), a dle ustanovení § 161 zákona č. 183/2006 Sb., o územním plánování a stavebním řádu, v účinném znění („**Stavební zákon**“), a dle příslušných ustanovení zákona č. 89/2012 Sb., občanský zákoník, v účinném znění („**Občanský zákoník**“)

**Číslo jednací: 821008/21**

**Číslo žádosti: 0121 287 806 („Žádost“)**

|  |  |                      |
|--|--|----------------------|
| Název akce („Stavba“)                      | STAVBA POLNÍ CESTY HPC1 V K.Ú. PLÁNĚ U PLAS    |                      |
| Důvod vydání Vyjádření („Důvod vyjádření“) | Stavební řízení                                |                      |
| Žadatel                                    | MACÁN PROJEKCE DS s.r.o.                       |                      |
| Stavebník                                  | Státní pozemkový úřad, Husin, Praha, 13000     |                      |
| Zájmové území                              | Okres  | Plzeň-sever          |
|  | Obec   | Dražeň, Pláně        |
|  | Kat. území / č. parcely                        | Dražeň, Pláně u Plas |
| Platnost Vyjádření                         | 14. 10. 2023 („Den konce platnosti Vyjádření“) |                      |

Žadatel Žádostí určil a vyznačil Zájmové území, jakož i určil Důvod Vyjádření.

Na základě určení a vyznačení Zájmového území Žadatelem a na základě určení Důvodu Vyjádření vydává společnost CETIN a.s. následující Vyjádření:

**Dojde ke střetu se sítí elektronických komunikací (dále jen „SEK“) společnosti CETIN a.s.**

- (I) Na Žadatelem určeném a vyznačeném Zájmovém území se vyskytuje SEK společnosti CETIN a.s.;
- (II) Společnost CETIN a.s. za podmínky splnění bodu (III) tohoto Vyjádření **souhlasí**, aby Stavebník a/nebo Žadatel, je-li Stavebníkem v Zájmovém území vyznačeném v Žádosti, provedl Stavbu a/nebo činnosti povolené příslušným správním rozhodnutím vydaným dle Stavebního zákona;
- (III) Stavebník a/nebo Žadatel, je-li Stavebníkem, je povinen
  - (i) dodržet tyto níže uvedené podmínky, které byly stanovené POS, tak jak je tento označen ve Všeobecných podmínkách ochrany SEK



Číslo jednací: 821008/21

Číslo žádosti: 0121 287 806

- V rámci souběhu a křížení telekomunikačního vedení v majetku CETIN a.s. požadujeme kontrolu před záhozem  
V rámci prací v ochranném pásmu telekomunikačního vedení v majetku CETIN a.s. požadujeme kontrolu před záhozem  
Neprovozovaný kabel  
Pokud se ve vyjádření o existenci sítě nachází kabel, který je označen jako neprovozovaný, není nutná dodatečná ochrana, ani respektovat ochranné pásmo. V případě poškození nebude naše společnost Cetin a.s. požadovat opravu tohoto neprovozovaného zařízení
  - Komunikace, chodníky, parkovací stání, vjezdy
  - V místech nových vjezdů a parkovacích stání uložte kabelové vedení do chrániček. Založte rezervní chráničku PE 110 mm. Chráničky uložte tak, aby přesahovaly alespoň 0,5m za okraj zpevněné pojezdové plochy.
  - V místech spojek a odbočení kabelové trasy nezřizujte souvislé pojezdové plochy.
  - Nad kabelovou trasou neukládejte podélně obrušníky, ani jejich betonový základ.
  - Parkovací stání nad kabelovou trasou proveďte tak, aby povrch nad kabelovou trasou byl rozebíratelný.
  - Zpevněné povrchy nad kabelovou trasou proveďte tak, aby povrch nad kabelovou trasou byl rozebíratelný.; a
  - (ii) řídit se Všeobecnými podmínkami ochrany SEK, které jsou nedílnou součástí Vyjádření;
  - (IV) Pro případ, že bude nezbytné přeložení SEK, zajistí vždy takové přeložení SEK její vlastník, společnost CETIN a.s. Stavebník, který vyvolal překládku SEK je dle ustanovení § 104 odst. 17 Zákona o elektronických komunikacích povinen uhradit společnosti CETIN a.s. veškeré náklady na nezbytné úpravy dotčeného úseku SEK, a to na úrovni stávajícího technického řešení;
  - (V) Pro účely přeložení SEK dle bodu (IV) tohoto Vyjádření je Stavebník povinen uzavřít se společností CETIN a.s. Smlouvu o realizaci překládky SEK.
- Vyjádření je platné pouze pro Zájmové území určené a vyznačené Žadatelem, jakož i pro Důvod Vyjádření stanovený a určený Žadatelem v Žádosti.
- Vyjádření pozbývá platnosti i) v Den konce platnosti Vyjádření, ii) změnou rozsahu Zájmového území či změnou Důvodu Vyjádření uvedeného v Žádosti a/nebo iii) jakýmkoliv porušením kterékoliv povinnosti stanovené Všeobecnými podmínkami ochrany SEK, to vše v závislosti na tom, která ze skutečností rozhodná pro pozbytí platnosti Vyjádření nastane nejdříve.
- Společnost CETIN a.s. vydáním tohoto Vyjádření poskytla Žadateli pro Žadatelem určené a vyznačené Zájmové území veškeré informace o SEK dostupné společnosti CETIN a.s. ke dni podání Žádosti.

Ze strany společnosti CETIN a.s. může v některých případech docházet ke zpracování Vašich osobních údajů. Ke zpracování Vašich osobních údajů dochází vždy v souladu s platnými právními předpisy. Konkrétní zásady a podmínky zpracování osobních údajů společností CETIN a.s. jsou dostupné na <https://www.cetin.cz/zasady-ochrany-osobnich-udaju>.

V případě dotazů k Vyjádření kontaktujte prosím asistenční linku 800 630 630.

**Přílohami Vyjádření jsou:**

- *Všeobecné podmínky ochrany SEK*
- *Informace k vytýčení SEK ve vlastnictví společnosti CETIN a.s.*
- *Situační výkres (obsahuje Zájmové území určené a vyznačené Žadatelem a výřezy účelové mapy SEK)*





Číslo jednací: 821008/21

Číslo žádosti: 0121 287 806

Vyjádření vydala společnost **CETIN a.s.** dne: 14. 10. 2021.



**VŠEOBECNÉ PODMÍNKY OCHRANY SÍTĚ ELEKTRONICKÝCH KOMUNIKACÍ společnosti CETIN a.s.****1. PLATNOST VŠEOBECNÝCH PODMÍNEK**

- i) Tyto Všeobecné podmínky ochrany sítě elektronických komunikací (dále jen „VPOSEK“) tvoří součást Vyjádření (jak je tento pojem definován níže v článku 2 VPOSEK).
- ii) V případě rozporu mezi Vyjádřením a těmito VPOSEK mají přednost ustanovení Vyjádření, pokud není těmito VPOSEK stanoveno jinak.

**2. DEFINICE**

Níže uvedené termíny, jsou-li použity v těchto VPOSEK a uvozeny velkým písmenem, mají následující význam, není-li těmito VPOSEK a/nebo Příslušnými požadavky stanoveno výslovně jinak:

„**CETIN**“ znamená CETIN a.s. se sídlem Českomoravská 2510/19, Libeň, 190 00 Praha 9, IČO: 04084063, zapsaná v obchodním rejstříku vedeném Městským soudem v Praze pod spz. B 20623;

„**Den**“ je kalendářní den;

„**Kabelovod**“ podzemní zařízení sestávající se z tělesa Kabelovodu a kabelových komor, sloužící k zatahování kabelů a ochranných trubek;

„**Občanský zákoník**“ znamená zákon č. 89/2012 Sb., občanský zákoník, v účinném znění;

„**POS**“ je zaměstnanec společnosti CETIN, pověřený ochranou sítě,

„**Pracovní den**“ znamená Den, kromě soboty, neděle, a státních svátků a ostatních svátků ve smyslu zákona č. 245/2000 Sb., o státních svátcích, o významných dnech a o dnech pracovního klidu, v účinném znění;

„**Příslušné požadavky**“ znamená jakýkoli a každý příslušný právní předpis, vč. technických norem, nebo normativní právní akt veřejné správy či samosprávy, nebo jakékoli rozhodnutí, povolení, souhlas nebo licenci, včetně podmínek, které s ním souvisí;

„**Překládka**“ je stavba spočívající ve změně trasy vedení SEK ve vlastnictví CETIN nebo přemístění zařízení SEK ve vlastnictví CETIN; Stavebník, který Překládku vyvolal, je dle ustanovení § 104 odst. 17 Zákona o elektronických komunikacích povinen uhradit společnosti CETIN veškeré náklady na nezbytné úpravy dotčeného úseku SEK, a to na úrovni stávajícího technického řešení;

„**SEK**“ je síť elektronických komunikací ve vlastnictví CETIN;

„**Stavba**“ je stavba a/nebo činnost ve vztahu, k níž bylo vydáno Vyjádření, a je prováděna Stavebníkem a/nebo Žadatelem v souladu s Příslušnými požadavky, povolená příslušným správním rozhodnutím vydaným dle Stavebního zákona;

„**Stavebník**“ je osoba takto označená ve Vyjádření;

„**Stavební zákon**“ je zákon č. 183/2006 Sb., o územním plánování a stavebním řádu;

„**Vyjádření**“ je vyjádření o existenci sítě elektronických komunikací vydané společností CETIN dne 14. 10. 2021 pod č.j. 821008/21;

„**Žájmové území**“ je území označené Žadatelem a/nebo Stavebníkem v Žádosti;

„**Situační výkres**“ je výkres, který je přílohou Vyjádření a obsahuje Žájmové území určené a vyznačené Žadatelem v Žádosti a výřezy účelové mapy SEK;

„**Zákon o elektronických komunikacích**“ je zákon č. 127/2005 Sb., o elektronických komunikacích a o změně některých souvisejících zákonů, v účinném znění;

„**Žadatel**“ je osoba takto označená ve Vyjádření.

„**Žádost**“ je žádost, kterou Žadatel a/nebo Stavebník požádal CETIN o vydání Vyjádření.

**3. PLATNOST A ÚČINNOST VPOSEK**

Tyto VPOSEK jsou platné a účinné dnem odeslání Vyjádření na i) adresu elektronické pošty Stavebníka a/nebo Žadatele uvedenou v Žádosti nebo ii) adresu pro doručení prostřednictvím poštovní přepravy uvedenou Stavebníkem a/nebo Žadatelem v Žádosti.

**4. OBECNÁ PRÁVA A POVINNOSTI STAVEBNÍKA A/NEBO ŽADATELE**

- i) Stavebník, Žadatel je výslovně srozuměn s tím, že SEK je veřejně prospěšným zařízením, byla zřízena ve veřejném zájmu a je chráněna Příslušnými požadavky.
- ii) SEK je chráněna ochranným pásmem, jehož rozsah je stanoven (a) ustanovením § 102 Zákona o elektronických komunikacích a/nebo (b) právními předpisy účinnými před Zákonom o elektronických komunikacích, není-li Příslušnými požadavky stanoveno jinak.
- iii) Stavebník, Žadatel nebo jím pověřená třetí osoba, je povinen při provádění Stavby nebo jiných prací, při odstraňování havárií a projektování staveb, řídit se Příslušnými požadavky, správnou praxí v oboru stavebnictví a technologickými postupy a je povinen učinit veškerá nezbytná opatření vyžadovaná Příslušnými požadavky k ochraně SEK před poškozením. Povinnosti dle tohoto odstavce má Stavebník rovněž ve vztahu k SEK, které se nachází mimo Žájmové území.
- iv) Při zjištění jakéhokoliv rozporu mezi údaji v Situačním výkresu, který je přílohou Vyjádření a skutečným stavem, je Stavebník a/nebo Žadatel povinen bez zbytečného odkladu, nejpozději Den následující po zjištění takové skutečnosti, zjištěný rozpor oznámit POS.
- v) Stavebník, Žadatel nebo jím pověřená třetí osoba, je povinen každé poškození či krádež SEK bezodkladně, nejpozději Den následující po zjištění takové skutečnosti, oznámit takovou skutečnost dohledovému centru společnosti CETIN na telefonní číslo +420 238 464 190.
- vi) Bude-li Stavebník, Žadatel nebo jím pověřená třetí osoba na společnosti CETIN požadovat, aby se jako účastník správního řízení, pro jehož účely bylo toto Vyjádření vydáno, vzdala práva na odvolání proti rozhodnutí vydanému ve správním řízení, je oprávněn kontaktovat POS.

**5. POVINNOSTI STAVEBNÍKA PŘI PŘÍPRAVĚ STAVBY**

- i) Při projektování Stavby je Stavebník povinen zajistit, aby projektová dokumentace Stavby (i) zohledňovala veškeré požadavky na ochranu SEK vyplývající z Příslušných požadavků, zejména ze Zákona o elektronických komunikacích a Stavebního zákona, (ii) respektovala správnou praxi v oboru stavebnictví a technologické postupy a (iii) umožňovala, aby i po provedení a umístění Stavby dle takové projektové dokumentace byla společnost CETIN, jako vlastník SEK schopna bez jakýchkoli omezení a překážek provozovat SEK, provádět údržbu a opravy SEK.
- ii) Nebude-li možné projektovou dokumentaci zajistit některý, byť i jeden z požadavků dle předchozího odstavce (i) a/nebo umístění Stavby by mohlo způsobit, že nebude naplněn některý, byť i jeden z požadavků dle předchozího odstavce (i), vyvolá Stavebník Překládku.
- iii) Při projektování Stavby, která se nachází nebo je u ní zamýšlena, že se bude nacházet v ochranném pásmu radiových tras společnosti CETIN a překračuje výšku 15 m nad zemským povrchem, a to včetně dočasných objektů zařízení staveniště (jeřáby, konstrukce, atd.) je Stavebník povinen písemně kontaktovat POS za účelem získání konkrétního stanoviska a podmínek k ochraně radiových tras společnosti CETIN a pro určení, zda Stavba vyvolá Překládku. Ochranné pásmo radiových tras v šíři 50m je zakresleno do situačního výkresu, který je součástí tohoto Vyjádření.

**VŠEOBECNÉ PODMÍNKY OCHRANY SÍTĚ ELEKTRONICKÝCH KOMUNIKACÍ společnosti CETIN a.s.**



- (iv) Pokud se v Zájmovém území nachází podzemní silové vedení (NN) ve vlastnictví společnosti CETIN, je Stavebník povinen ve vztahu k projektové dokumentaci zajistit totéž, co je uvedeno pod písm (i) tohoto článku 5, přičemž platí, že Stavebník vyvolá Překládku v případech uvedených pod písm (ii) tohoto článku 5.
- (v) Stavebník je povinen při projektování Stavby, která je stavbou (a) zařízení silových elektrických sítí (VN, VVN a ZVVN) a/nebo (b) trakčních vedení, provést výpočet či posouzení rušivých vlivů na SEK, zpracovat ochranná opatření, to vše dle a v souladu s Příslušnými požadavky. Stavebník je povinen nejpozději třicet (30) Dnů před podáním žádosti o vydání příslušného správního rozhodnutí k umístění Stavby dle Stavebního zákona předat POS výpočet či posouzení rušivých vlivů na SEK a zpracovaná ochranná opatření.
- (vi) Je-li Stavba v souběhu s Kabelovodem, nebo Kabelovod kříží, je Stavebník povinen nejpozději ke Dni, ke kterému započne se zpracováním projektové dokumentace ke Stavbě, oznámit POS a projednat s POS (a) veškeré případy, kdy trajektorie podvrtné a protlaků budou vedeny ve vzdálenosti menší, než je 1,5 m od Kabelovodu a (b) jakékoliv výkopové práce, které budou nebo by mohly být vedeny v úrovni či pod úrovní Kabelovodu nebo kabelové komory.
- (vii) Je-li Stavba umístěna nebo má být umístěna v blízkosti Kabelovodu, ve vzdálenosti menší, než jsou 2 m nebo kříží-li Stavba Kabelovod ve vzdálenosti menší, než je 0,5 m nad nebo kdekoliv pod Kabelovodem, je Stavebník povinen předložit POS k posouzení zakreslení Stavby v příčných řezech, přičemž do příčného řezu je Stavebník rovněž povinen zakreslit profil kabelové komory.

## 6. POVINNOSTI STAVEBNÍKA PŘI PROVÁDĚNÍ STAVBY

- (i) Stavebník je před započítím jakýchkoliv zemních prací ve vztahu ke Stavbě povinen vytyčit trasu SEK na terénu dle Příslušných požadavků a dle Stavebního zákona. S vytyčenou trasou SEK je Stavebník povinen seznámit všechny osoby, které budou anebo by mohly zemní práce ve vztahu ke Stavbě provádět. V případě porušení této povinnosti bude Stavebník odpovědný společnosti CETIN za náklady a škody, které porušením této povinnosti společnosti CETIN vzniknou a je povinen je společnosti CETIN uhradit.
- (ii) Pět (5) Pracovních dnů před započítím jakýchkoliv prací ve vztahu ke Stavbě je Stavebník povinen oznámit společnosti CETIN, že zahájí práce či činnosti ve vztahu ke Stavbě. Písemné oznámení dle předchozí věty zašle Stavebník na adresu elektronické pošty POS a bude obsahovat minimálně číslo jednací Vyjádření a kontaktní údaje Stavebníka.
- (iii) Stavebník je povinen zabezpečit a zajistit SEK proti mechanickému poškození, a to zpravidla dočasným umístěním silničních betonových panelů nad kabelovou trasou SEK. Do doby, než je zajištěna a zabezpečena ochrana SEK proti mechanickému poškození, není Stavebník oprávněn přejíždět vozidly nebo stavební mechanizací kabelovou trasu SEK. Při přepravě vysokých nákladů nebo při projíždění stroji, vozidly či mechanizací pod nadzemním vedením SEK je Stavebník povinen prověřit, zda výška nadzemního vedení SEK je dostatečná a umožňuje spolehlivý a bezpečný způsob přepravy nákladu či průjezdu strojů, vozidel či mechanizací.
- (iv) Při provádění zemních prací v blízkosti SEK je Stavebník povinen postupovat tak, aby nedošlo ke změně hloubky uložení nebo prostorového uspořádání SEK. V místech, kde SEK vystupuje ze země do budovy, rozváděče, na sloup apod. je Stavebník povinen vykonávat zemní práce se zvýšenou mírou opatrnosti, výkopové práce v blízkosti sloupů nadzemního vedení SEK je Stavebník povinen provádět v takové vzdálenosti od sloupu nadzemního vedení SEK,

kteřá je dostatečná k tomu, aby nedošlo nebo nemohlo dojít k narušení stability sloupu nadzemního vedení SEK. Stavebník je povinen zajistit, aby jakoukoliv jeho činností nedošlo bez souhlasu a vědomí společnosti CETIN (a) ke změně nivelety terénu, a/nebo (b) k výsadbě trvalých porostů, a/nebo (c) ke změně rozsahu a změně konstrukce zpevněných ploch. Pokud došlo k odkrytí SEK, je Stavebník povinen SEK po celou dobu odkrytí náležitě zabezpečit proti prověšení, poškození a odcizení.

- (v) Zjistí-li Stavebník kdykoliv během provádění prací ve vztahu ke Stavbě jakýkoliv rozpor mezi údaji v projektové dokumentaci a skutečností, je povinen bezodkladně přerušit práce a oznámit zjištěný rozpor na adresu elektronické pošty POS. Stavebník není oprávněn pokračovat v pracích ve vztahu ke Stavbě do doby, než získá písemný souhlas POS s pokračováním prací.
- (vi) Stavebník není bez předchozího písemného souhlasu společnosti CETIN oprávněn manipulovat s kryty kabelových komor, jakkoliv zakrývat vstupy do kabelových komor, a to ani dočasně, vstupovat do kabelových komor, jakkoliv manipulovat s případně odkrytými prvky SEK či s jakýmkoliv jiným zařízením se SEK souvisejícím. Rovněž bez předchozího písemného souhlasu společnosti CETIN není Stavebník oprávněn umístit nad trasou Kabelovodu jakoukoliv jinou síť technické infrastruktury v podélném směru.
- (vii) Byla-li v souladu s Vyjádřením a těmito VPOSEK odkryta SEK je Stavebník povinen tři (3) Pracovní dny před zakrytím SEK písemně oznámit POS zakrytí SEK a vyzvat ho ke kontrole před zakrytím. Oznámení Stavebníka dle předchozí věty musí obsahovat minimálně předpokládaný Den zakrytí, číslo jednací Vyjádření a kontaktní údaje Stavebníka. Stavebník není oprávněn provést zakrytí do doby, než získá písemný souhlas POS se zakrytím.

## 7. ROZHODNÉ PRÁVO

Vyjádření a VPOSEK se řídí českým právem, zejména Občanským zákoníkem, Zákonem o elektronických komunikacích a Stavebním zákonem. Veškeré spory z Vyjádření či VPOSEK vyplývající budou s konečnou platností řešeny u příslušného soudu České republiky.

## 8. PÍSEMNÝ STYK

Písemným stykem či pojmem „písemně“ se pro účely Vyjádření a VPOSEK rozumí předání zpráv jedním z těchto způsobů:

- v listinné podobě;
- e-mailovou zprávou s uznávaným elektronickým podpisem dle zák. č. 297/2016 Sb., o službách vytvářejících důvěru pro elektronické transakce, v účinném znění; a/nebo e-mailovou zprávou zaslanou na adresu POS;

## 9. ZÁVĚREČNÁ USTANOVENÍ

- (i) Stavebník, Žadatel nebo jím pověřená třetí osoba je počínaje Dnem převzetí Vyjádření povinen užít informace a data uvedená ve Vyjádření pouze a výhradně k účelu, pro který mu byla tato poskytnuta. Stavebník, Žadatel nebo jím pověřená třetí osoba není oprávněn informace a data rozmnožovat, rozšiřovat, pronajímat, půjčovat či jinak umožnit jejich užívání třetí osobou bez předchozího písemného souhlasu společnosti CETIN.
- (ii) Pro případ porušení kterékoli z povinností Stavebníka, Žadatele nebo jím pověřené třetí osoby, založené Vyjádřením /nebo těmito VPOSEK je Stavebník, Žadatel či jím pověřená třetí osoba odpovědný za veškeré náklady a škody, které společnosti CETIN vzniknou porušením povinností Stavebníka, Žadatele nebo jím pověřené třetí osoby.





Číslo jednací: 821008/21

Číslo žádosti: 0121 287 806

## Informace k vytyčení *SEK*

V případě požadavku na vytyčení *SEK* společnosti *CETIN* se, prosím, obraťte na společnosti uvedené níže:

**CETIN a.s. - středisko Čechy západ**


se sídlem: Českomoravská 2510/19, Libeň, 190 00 Praha 9

IČ: 04084063

DIČ: CZ04084063



## SITUAČNÍ VÝKRES - ZÁJMOVÉ ÚZEMÍ

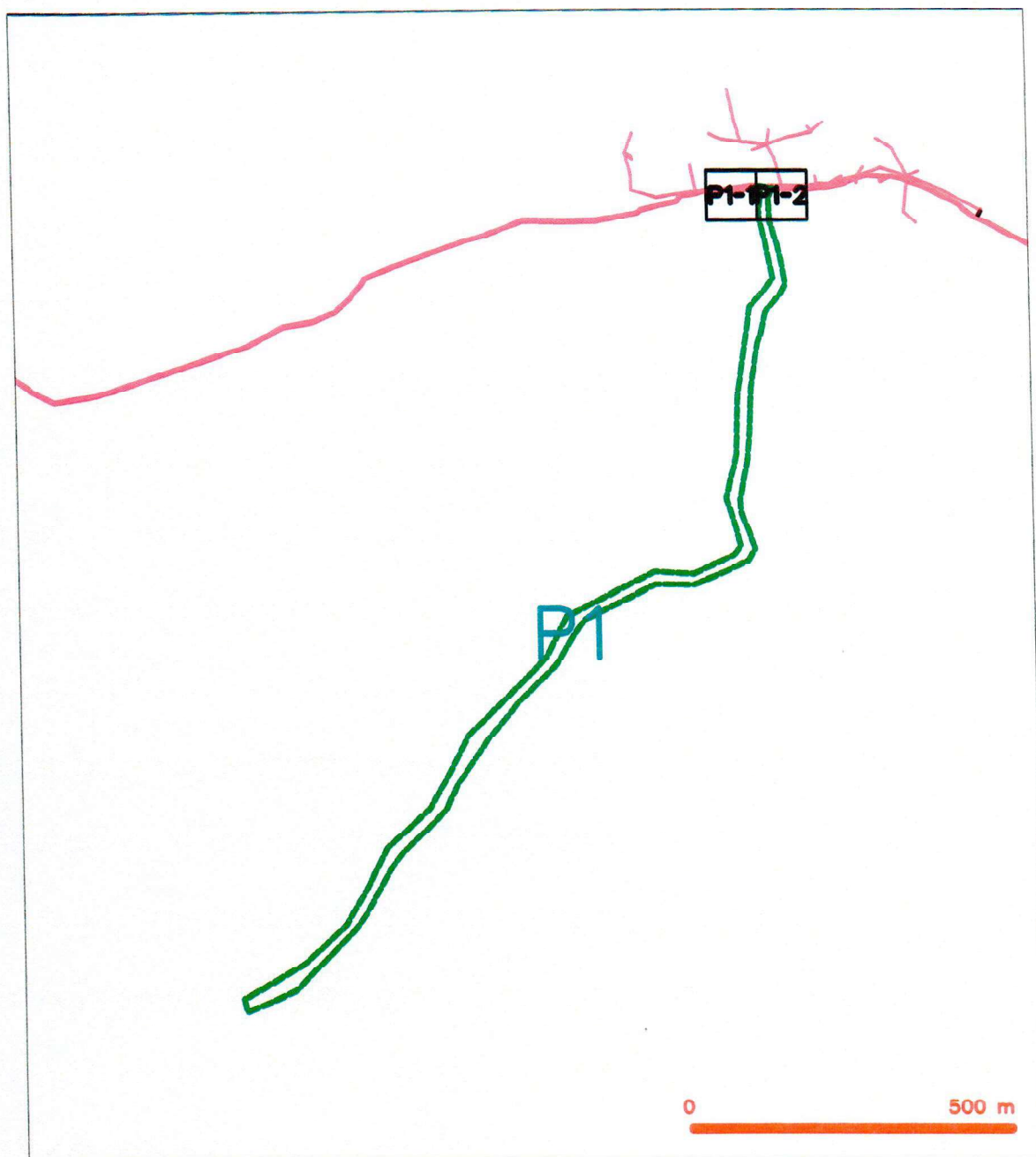


### LEGENDA

----- hranice zájmového území k vyjádření



# SITUAČNÍ VÝKRES - POLYGON 1



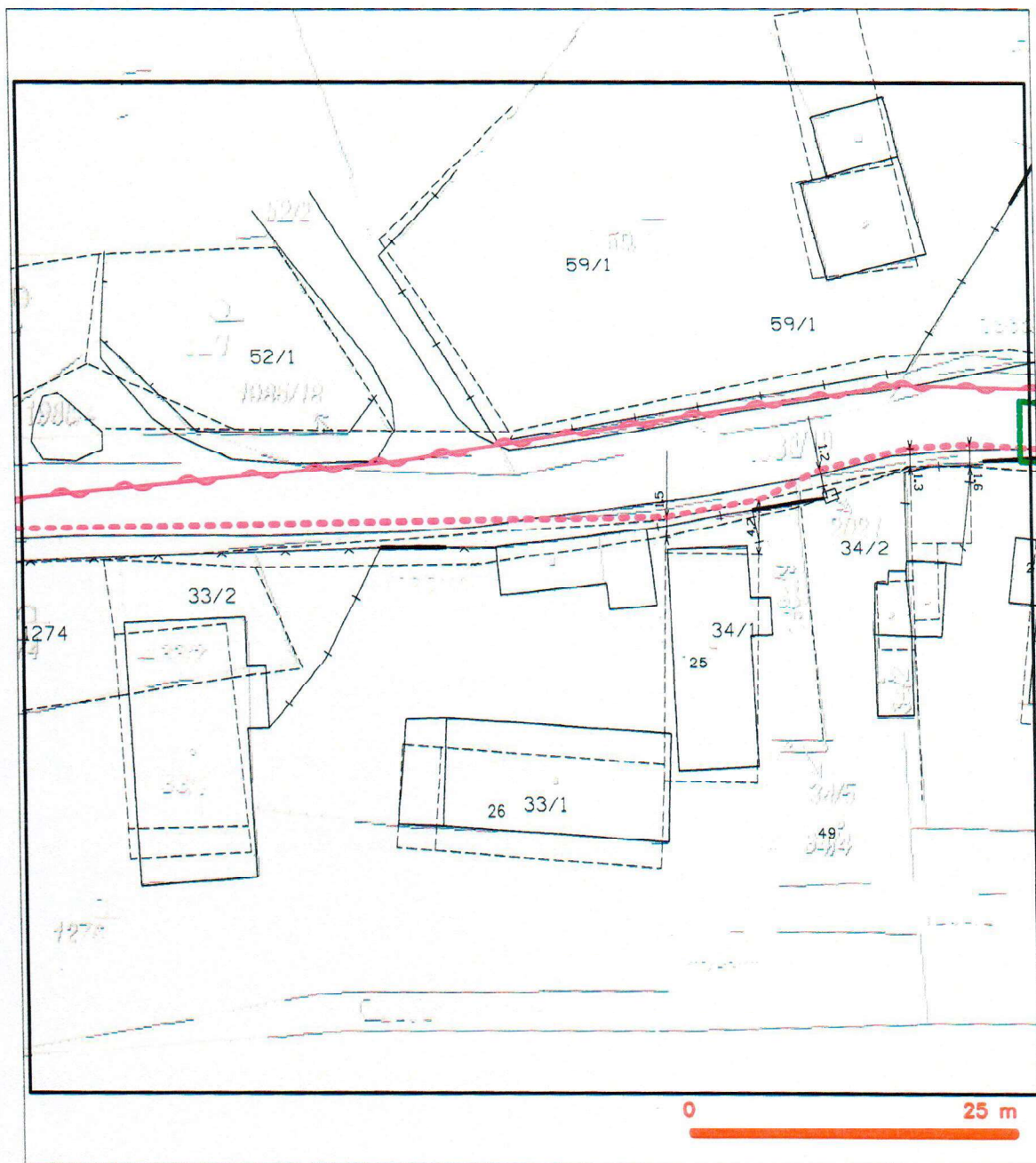
## LEGENDA

- hranice zájmového území k vyjádření
- NV přípojka, území s NV přípojkou CETIN
- zaměřený průběh metalického kabelu
- zaměřený průběh optického kabelu, HDPE trubky nebo souběh optického a metalického kabelu
- - - nezaměřený průběh metalického kabelu
- - - nadzemní síť cizí

- - - nezaměřený průběh optického kabelu, HDPE trubky nebo souběh optického a metalického kabelu
- - - radiové síť, ochranné pásmo radiové sítě
- - - nadzemní síť
- - - neprovozovaná síť
- - - podzemní síť cizí
- - - síť s NV
- kolektor, kabelovod



**SITUAČNÍ VÝKRES - POLYGON 1, list kladu P1-1**



**LEGENDA**

- hranice zájmového území k vyjádření
- NN přípojka, území s NN přípojkou CETIN
- zaměřený průběh metalického kabelu
- zaměřený průběh optického kabelu, HDPE trubky
- nebo souběh optického a metalického kabelu
- nezaměřený průběh metalického kabelu
- nadzemní síť cizí

- nezaměřený průběh optického kabelu, HDPE trubky
- nebo souběh optického a metalického kabelu
- radiové síť, ochranné pásmo radiové sítě
- nadzemní síť
- neprůhledná síť
- podzemní síť cizí
- síť s NN
- [ ] kolektor, kabelovod







# MĚSTSKÝ ÚŘAD KRALOVICE

Markova 2, Kralovice PSČ 331 41

## ODBOR VÝSTAVBY

Váš dopis zn.: OV/3498/2021-Zim  
Ze dne: 20.10.2021  
Spis.zn.: OV/3603/2021-Tisj  
Č.j.: OV/23204/21 Tisj  
Vyřizuje:  
E-mail:  
Tel.:

Datum: 27.10.2021

### STANOVISKO

Městský úřad Kralovice, odbor výstavby, jako silniční správní úřad příslušný podle § 40 odst. 4 písm. a) zákona č. 13/1997 Sb., o pozemních komunikacích, ve znění pozdějších předpisů (dále jen "zákon o pozemních komunikacích") a speciální stavební úřad příslušný podle § 16 odst. 1 zákona o pozemních komunikacích, a § 15 odst. 1 písm. c) zákona č. 183/2006 Sb., o územním plánování a stavebním řádu (stavební zákon), ve znění pozdějších předpisů (dále jen "stavební zákon"), po posouzení žádosti, kterou dne 20.10.2021 podal

**Městský úřad Kralovice, odbor výstavby, IČO 00257966, Markova tř. č.p. 2, 331 41 Kralovice,**  
(dále jen "žadatel"), ve věci:

**žádost o stanovisko – „Stavba polní cesty HPC 1 v k.ú. Pláně u Plas“**

(dále jen „záměr“) vydává podle ustanovení § 155 a § 136 zákona č. 500/2004 Sb., správní řád, ve znění pozdějších předpisů toto **stanovisko**:

**souhlasí**

s návrhem záměru dle předložené PD (vypracoval Macán projekce DS s.r.o., K pile 939/II, 339 01 Klatovy, datum: 10/2021, č. zakázky: 1121).

Investor nebo zhotovitel díla je na základě § 25 odst. 1) zákona o pozemních komunikacích, je – li stavba realizována na pozemcích vedených jako pozemní komunikace, povinen před vydáním územního rozhodnutí požádat silniční správní úřad o povolení zvláštního užívání pozemních komunikací v souladu s § 25 odst. 6 písm. d) zákona o pozemních komunikacích a zajistit si předchozí souhlas vlastníků dotčených komunikací, a může - li zvláštní užívání ovlivnit bezpečnost nebo plynulost silničního provozu, také souhlas Policie ČR. Souhlas vlastníka se zvláštním užíváním podle § 25 odstavce 6 písm. c) bodu 3 a odstavce 6 písm. d) zákona o pozemních komunikacích se nevyžaduje v případě, že se jedná o veřejně prospěšnou stavbu; k návrhu na zvláštní užívání může vlastník uplatnit námitky, o kterých rozhodne silniční správní úřad.

V případě výše uvedeného záměru se jedná o pozemky, na kterých je vedena pozemní komunikace – pravděpodobně veřejně přístupná účelová komunikace; zvláštní užívání pozemních komunikací se v tomto případě nevydává, avšak je nezbytné záměr projednat s vlastníkem dotčené pozemní komunikace.



Bude-li v této souvislosti stanovována přechodná (místní) úprava provozu, nebo rozhodováno o uzavírcce, musí být požádáno u Městského úřadu Kralovice, odboru výstavby.

Příslušným k povolení stavby nebo vedení společného územního a stavebního řízení je speciální stavební úřad: Městský úřad Kralovice, odbor výstavby. Je-li to v souladu s územním plánem, pro výstavbu polních cest a další společná zařízení, zahrnutá do schváleného návrhu pozemkových úprav, upouští se od vydání rozhodnutí o umístění stavby (§ 12 odst. 3 zákona č. 139/2002 Sb., o pozemkových úpravách a pozemkových úradech a o změně zákona č. 229/1991 Sb., o úpravě vlastnických vztahů k půdě a jinému zemědělskému majetku, ve znění pozdějších předpisů). Správní úřad upozorňuje na dosavadní absenci územního plánu obce Pláně.

Správní orgán dále sděluje, že je místně příslušným silničním správním úřadem v rámci dané stavby, a to ve věcech silnic II. a III. třídy a veřejně přístupných účelových komunikací a speciálním stavebním úřadem ve věcech silnic II. a III. třídy, místních komunikací a veřejně přístupných účelových komunikací.

otisk úředního  
razítka

RNDr. Jiří Tišer  
vedoucí odboru výstavby

**Obdrží:**

Městský úřad Kralovice, odbor výstavby, Markova tř. č.p. 2, 331 41 Kralovice